

LE CARTE GEOGRAFICHE

PER DESCRIVERE UN PAESAGGIO, IL CARTOGRAFO USA:

FOTOGRAFIE AEREE



FOTOGRAFIE SATELLITARI



DA QUESTE FOTOGRAFIE RICAVA LE CARTE GEOGRAFICHE



LA CARTA GEOGRAFICA E':

LA RAPPRESENTAZIONE
DI UN TERRITORIO
MOLTO ESTESO (GRANDE)

VISTO DALL' ALTO

RIDOTTO IN SCALA

SIMBOLICO



COME SI REALIZZA UNA CARTA GEOGRAFICA?

IL CARTOGRAFO, PER REALIZZARE UNA CARTA GEOGRAFICA, USA:

- **COLORI DIVERSI (AD ESEMPIO IL VERDE PER LE PIANURE, IL MARRONE PER LE MONTAGNE E L'AZZURRO PER MARI, LAGHI E FIUMI)**
- **SIMBOLI (PER INDICARE CITTA', MONTAGNE)**
- **UNA LEGENDA CHE SPIEGA IL SIGNIFICATO DI COLORI E SIMBOLI**

COSA VUOL DIRE RIDURRE IN SCALA?

Ridurre in scala significa rimpicciolire dividendo per uno stesso numero tutte le misure di ciò che si vuole riprodurre.

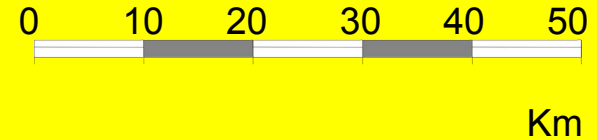


ESISTONO DUE TIPI DI SCALA

**LA SCALA
NUMERICA**

Scala 1: 100

**LA SCALA
GRAFICA**



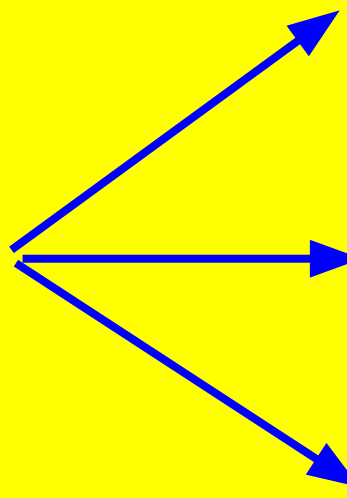
TANTI TIPI DI CARTE

IN BASE ALLA
SCALA
ABBIAMO

PIANTE O MAPPE

CARTE TOPOGRAFICHE

CARTE GEOGRAFICHE

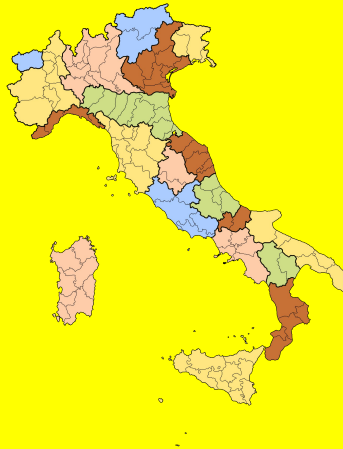


IN BASE AL CONTENUTO ABBIAMO

**CARTE
FISICHE**



**CARTE
POLITICHE**



**CARTE
TEMATICHE**

