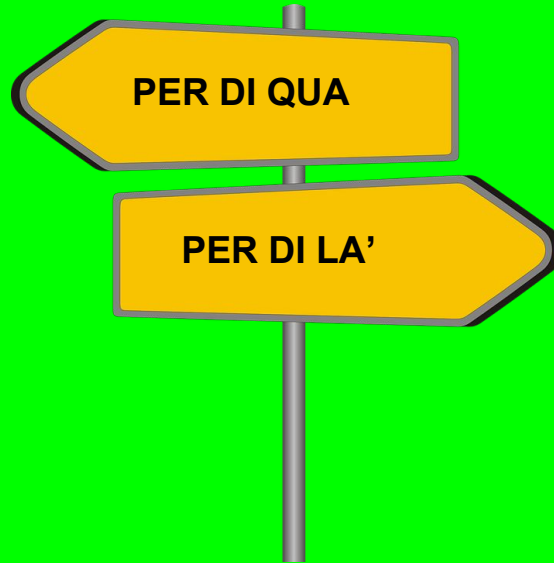


L' ORIENTAMENTO

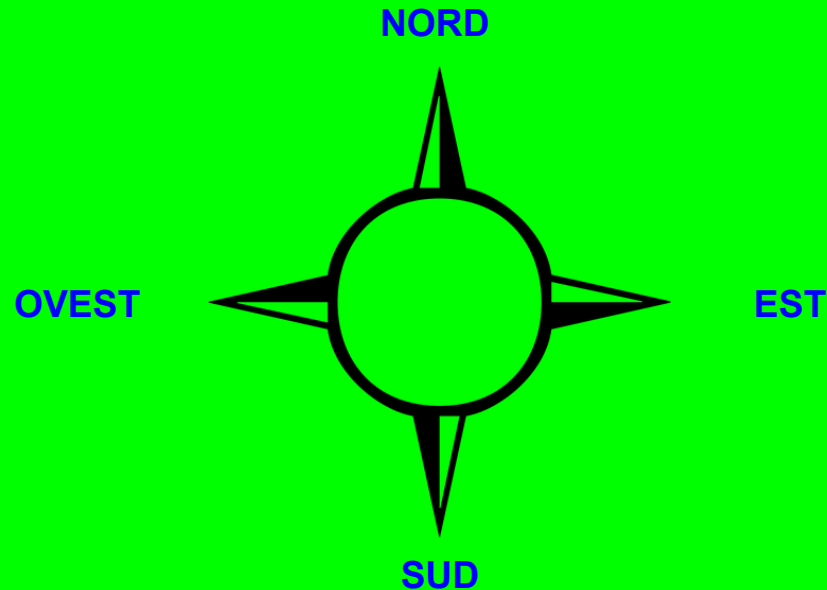
ORIENTARSI VUOL DIRE SAPERE DOVE CI SI TROVA E SE SI STA ANDANDO NELLA DIREZIONE GIUSTA



**PER ORIENTARSI BISOGNA AVERE
DEI PUNTI DI RIFERIMENTO
COME AD ESEMPIO LE POSIZIONI DEL SOLE
NEI VARI MOMENTI DELLA GIORNATA**

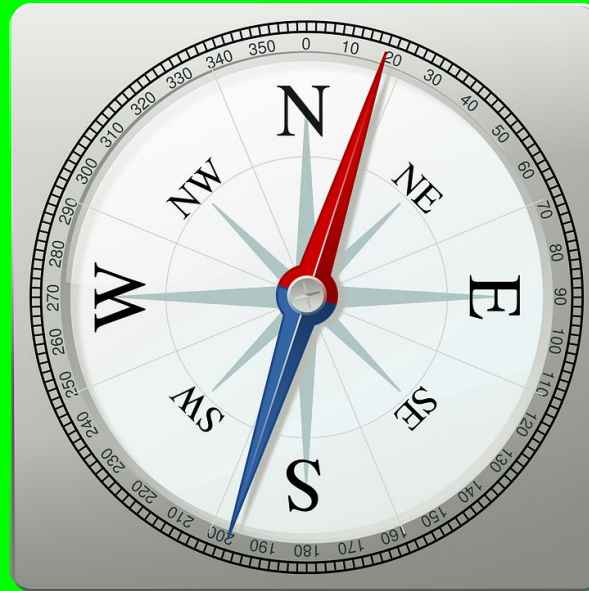


**E' PROPRIO LA POSIZIONE DEL SOLE CHE
DETERMINA I PUNTI CARDINALI:
NORD - SUD - OVEST - EST**



- **L'EST (levante o oriente) è dove sorge il Sole**
- **L'OVEST (ponente o occidente) è dove tramonta il Sole.**
- **IL SUD (mezzogiorno o meridione) è dove si trova il Sole a mezzogiorno.**
- **IL NORD (mezzanotte o settentrione) è dalla parte opposta al SUD.**

**PER ORIENTARSI SI PUO' USARE LA BUSSOLA
IL CUI AGO CALAMITATO SEGNA SEMPRE IL
NORD.**



OGGI ESISTONO SISTEMI PIU' MODERNI PER ORIENTARSI COME IL GPS (Sistema di Posizionamento Globale) CHE TROVIAMO NEI NAVIGATORI SATELLITARI.

