


# **IL CLIMA E LE COORDINATE GEOGRAFICHE**

**IL CLIMA E' L'INSIEME DEGLI  
ELEMENTI ATMOSFERICI  
DI UN LUOGO IN UN LUNGO PERIODO**



**ELEMENTI  
ATMOSFERICI???**  
**COSA SONO???**



**SONO  
ELEMENTI  
ATMOSFERICI**

**Le precipitazioni**

**La temperatura**

**I venti**

**L'umidità**

# I FATTORI DEL CLIMA

Il clima è influenzato da:

LATITUDINE

VICINANZA DEL MARE

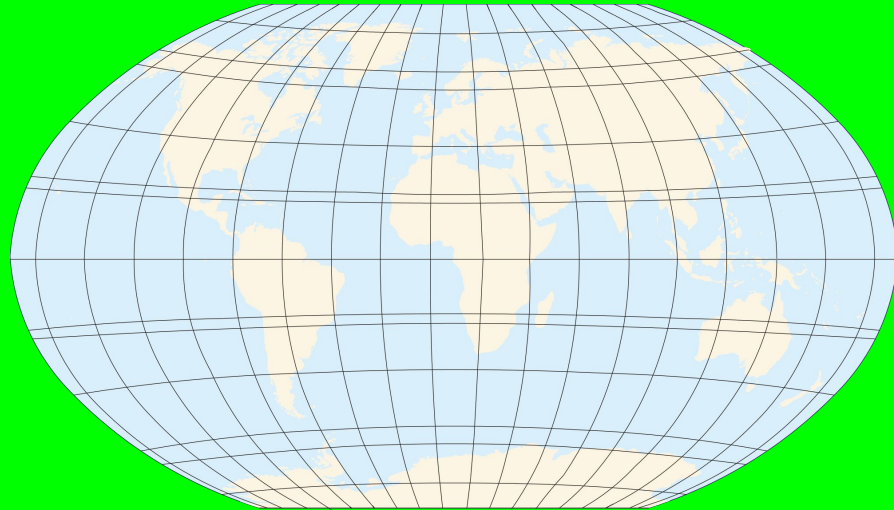
PRESENZA DI MONTAGNE

ALTITUDINE



# LE COORDINATE GEOGRAFICHE

Sulle carte geografiche vengono disegnate linee immaginarie: i **MERIDIANI** e i **PARALLELI** che servono per individuare un qualsiasi punto sulla Terra.

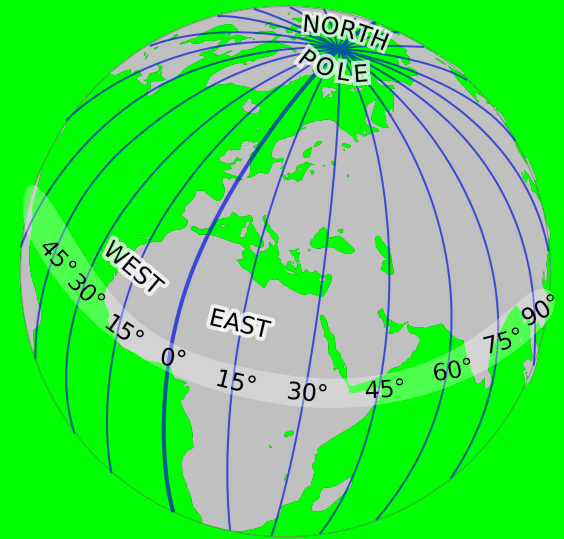


# I MERIDIANI

I MERIDIANI sono le linee verticali che passando per i poli dividono la Terra in spicchi.

Il meridiano fondamentale è quello di GREENWICH.

La distanza di un punto dal meridiano di Greenwich si chiama LONGITUDINE



# I PARALLELI

I PARALLELI sono le linee orizzontali.

Il parallelo fondamentale è l' EQUATORE che divide la Terra in due parti uguali (emisferi).

La distanza di un punto dall'Equatore si chiama LATITUDINE.

