

MAPPE E CARTE GEOGRAFICHE



PER DESCRIVERE UN PAESAGGIO, IL GEOGRAFO USA:

FOTOGRAFIE AEREE



FOTOGRAFIE SATELLITARI



DA QUESTE FOTOGRAFIE RICAVA

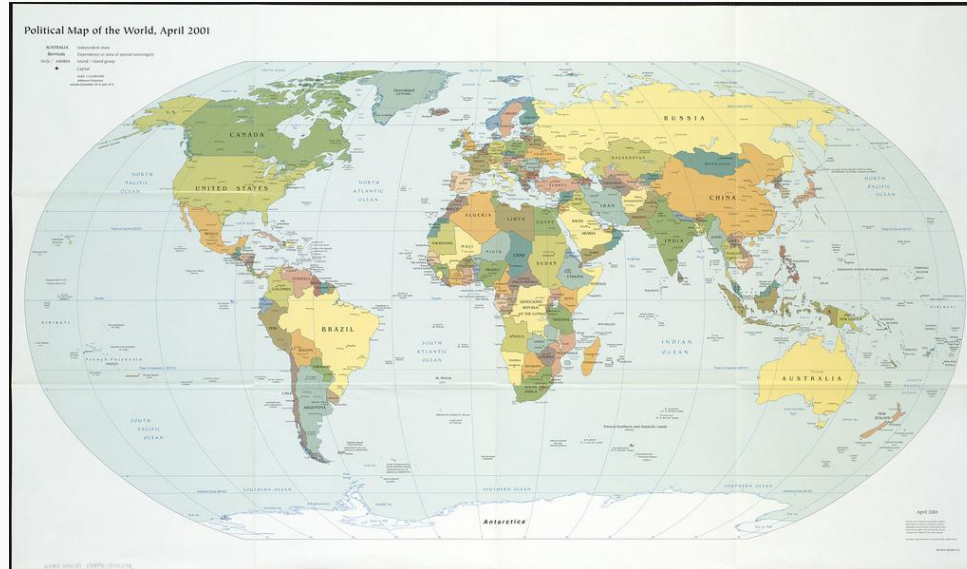
CARTE GEOGRAFICHE



E MAPPE



COSA SONO LE CARTE GEOGRAFICHE?



LE CARTE GEOGRAFICHE SONO:

DISEGNI DI UN TERRITORIO

MOLTO ESTESO (GRANDE)

VISTO DALL' ALTO

RIMPICCIOLITO

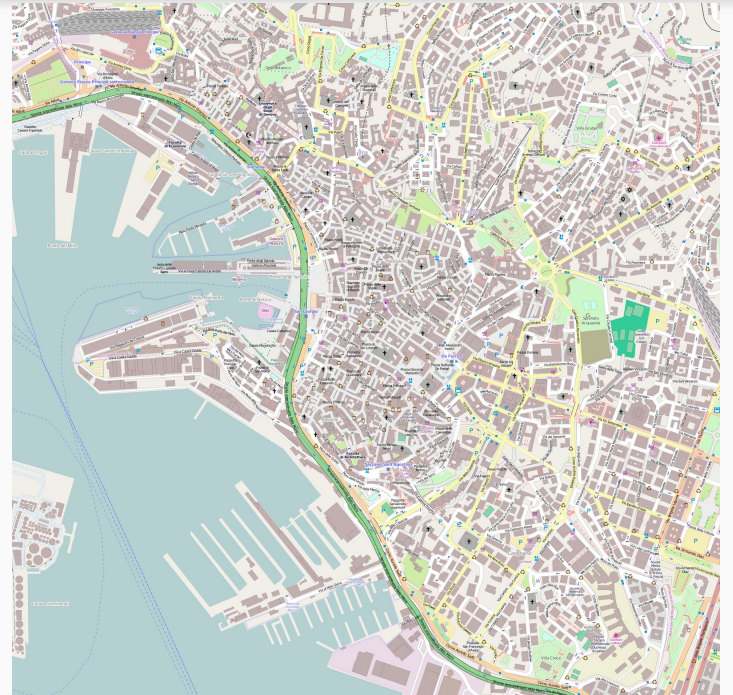


E LE MAPPE?

SONO CARTE CHE RAPPRESENTANO UN

LUOGO PIU' PICCOLO

(AD ESEMPIO UNA CITTA')



COME SI REALIZZA UNA CARTA GEOGRAFICA?

IL CARTOGRAFO, PER REALIZZARE UNA CARTA O UNA MAPPA, USA:

- **COLORI DIVERSI** (AD ESEMPIO IL VERDE PER LE PIANURE, IL MARRONE PER LE MONTAGNE E L'AZZURRO PER MARI, LAGHI E FIUMI)
- **SIMBOLI** (PER INDICARE CITTA', MONTAGNE)
- **UNA LEGENDA** CHE SPIEGA IL SIGNIFICATO DI COLORI E SIMBOLI

LA RIDUZIONE IN SCALA

Ridurre in scala serve ai cartografi per rimpicciolire gli spazi e riprodurli sulle carte



TANTI TIPI DI CARTE

ESISTONO

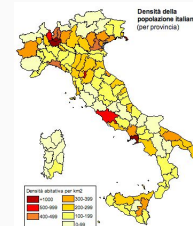
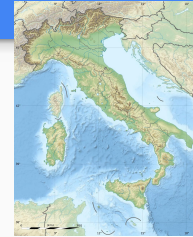
VARI TIPI DI

CARTE

CARTE FISICHE

CARTE POLITICHE

CARTE TEMATICHE



LE CARTE FISICHE

LE CARTE FISICHE RAPPRESENTANO
GLI **ELEMENTI NATURALI** DI
UN TERRITORIO
(MONTAGNE, FIUMI ...)



LE CARTE POLITICHE

LE CARTE POLITICHE
RAPPRESENTANO GLI
ELEMENTI ANTROPICI
DI UN TERRITORIO
(CONFINI, CITTA'...)



LE CARTE TEMATICHE

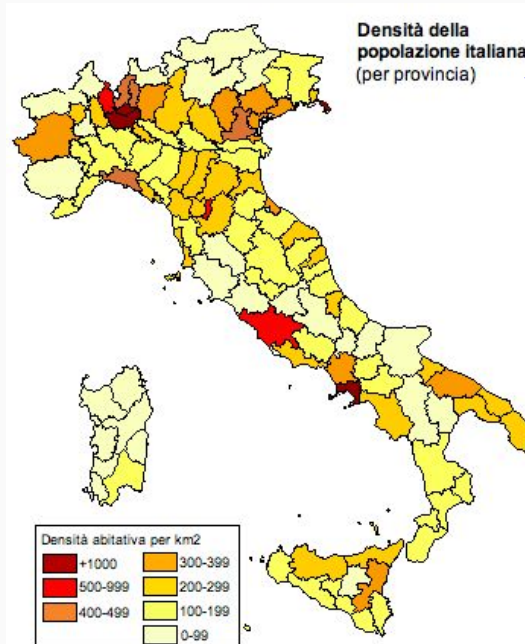
LE CARTE TEMATICHE

TRATTANO UN

PARTICOLARE

ARGOMENTO

(TEMA)



ECCO IL TEMA
DI QUESTA
CARTA.

INFINE RICORDIAMO IL PLANISFERO LA CARTA GEOGRAFICA CHE RAPPRESENTA TUTTO IL MONDO

